



АДМИНИСТРАЦИЯ ГОРОДА ПЕРМИ  
ДЕПАРТАМЕНТ ЗЕМЕЛЬНЫХ ОТНОШЕНИЙ

РЕШЕНИЕ

о размещении объектов № 1623 от 23.08.2019

г. Пермь, ул. Сибирская, 15

Департамент земельных отношений Администрации города Перми в соответствии с пунктом 3 ст. 39.36 Земельного кодекса Российской Федерации, Положением о порядке и условиях размещения объектов на землях или земельных участках, находящихся в государственной или муниципальной собственности, на территории Пермского края без предоставления земельных участков и установления сервитутов, утвержденным Постановлением Правительства Пермского края от 22.07.2015 № 478-п

**разрешает** ООО «Новогор-Прикамье» (ИНН 5902817382, ОГРН 1035900082206, место нахождения: 614065, Пермский край, г. Пермь, ул. Свйазева, 35)

**способ размещения объекта:** подземный

**размещение объекта** сеть водоснабжения для подключения строящихся объектов в жилом районе Ива-1 (1 этап 5-го микрорайона 2 очереди – кварталы 5.3.1 (МКД) и 5.3.2).

**на землях:** государственная собственность на которые не разграничена

**на срок** 11 месяцев

**местоположение** Пермский край, г. Пермь, Мотовилихинский район, в жилом районе Ива.

Территория, согласно схеме, расположена в зонах с особыми условиями использования территории: охранный зона объектов электросетевого хозяйства; охранный зона газопровода среднего, низкого давления; приаэродромная территория аэродрома аэропорта Большое Савино.

ООО «Новогор-Прикамье»:

1. соблюдать правила охранных зон воздушного пространства, установленные Постановлением Правительства Российской Федерации от 11.03.2010 № 138 «Об утверждении Федеральных правил использования воздушного пространства Российской Федерации»;

2. соблюдать порядок использования земельных участков, установленный Постановлением Правительства Российской Федерации от 24.02.2009 № 160 «О порядке установления охранных зон объектов электросетевого хозяйства и особых условий использования земельных участков, расположенных в границах таких зон»;

3. соблюдать порядок использования земельных участков, установленный Постановлением Правительства Российской Федерации от 20.11.2000 № 878 «Об утверждении Правил охраны газораспределительных сетей»;

4. в соответствии с пунктом 7(2) Положения о порядке и условиях размещения объектов на землях или земельных участках, находящихся в государственной или муниципальной собственности, на территории Пермского края без предоставления земельных участков и установления сервитутов, утвержденного Постановлением Правительства Пермского края от 22.07.2015 № 478-п, представить в департамент земельных отношений администрации города Перми в течении 1 месяца с момента размещения объектов материалы контрольной геодезической съемки размещенных объектов на бумажном и электронном носителях на безвозмездной основе.

В соответствии со статьей 20<sup>1</sup> Закона Пермского края от 14.09.2011 № 805-ПК «О градостроительной деятельности в Пермском крае» ООО «Новогор-Прикамье»:

1. не позднее чем за 10 рабочих дней до начала строительства и реконструкции безвозмездно передать в департамент градостроительства и архитектуры администрации города Перми один экземпляр копий разделов проектной документации, предусмотренных пунктом 1 части 12 статьи 48 Градостроительного кодекса Российской Федерации;

2. в течение 10 рабочих дней после окончания работ по строительству, реконструкции безвозмездно передать в департамент градостроительства и архитектуры администрации города Перми схему, отображающую расположение объекта и сетей инженерно-технического обеспечения, подписанную ООО «Новогор-Прикамье», с приложением текстового и графического описания местоположения границ охранной и санитарно-защитной зоны, перечень координат характерных точек границ такой зоны.

#### Приложение:

Схема предполагаемых к использованию земель или части земельного участка (на 1 л. в 1 экз.).

Начальник отдела предоставления земельных участков по работе с юридическими лицами



м.п.

Н. М. Санникова



# **Схема предполагаемых к использованию земель или части земельного участка**

**Объект:** Сеть водоснабжения для подключения строящихся объектов в жилом районе Ива-1

(1 этап 5-го микрорайона 2 очереди- кварталы 5.3.1 (МКД) и 5.3.2

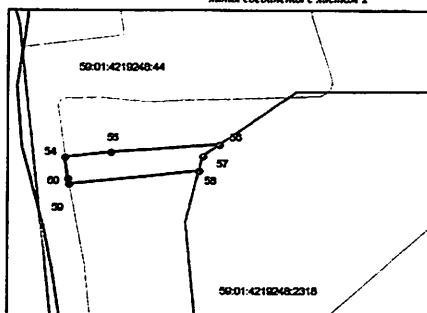
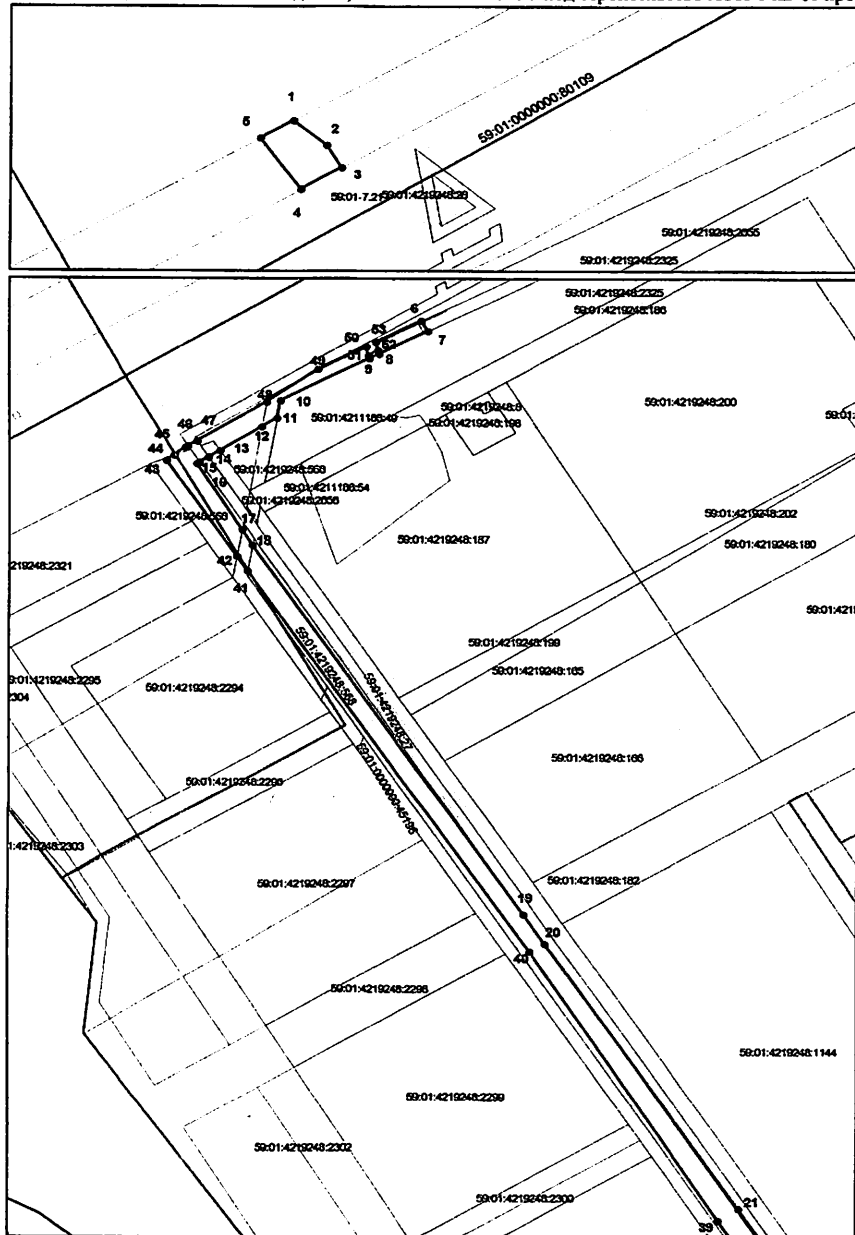
**Местоположение:** КН 59:01:4219248:27; 59:01:4219248:568; 59:01:0000000:45196; Пермский край, г. Пермь, Мотовилихинский район, в жилом районе Ива

**Площадь земель или части земельного участка, кв.м:** 8509

**Категория земель:** Земли населенных пунктов

**Вид разрешенного использования:** КН 59:01:4219248:27-Для строительства кабельной линии 110 кВ; КН 59:01:4219248:568-для строительства сетей инженерно-технического обеспечения - водоснабжения и водоотведения жилых домов; 59:01:0000000:45196-под строительство ЛЭП-6 кВ от проектируемой, ПС "Ива"

Каталог координат, м		
№ точки (границы)	X	Y
участок №1 площадью 405 кв.м.		
1	518338,06	2237003,28
2	518328,20	2237015,18
3	518319,45	2237020,52
4	518310,89	2237006,06
5	518331,16	2236991,43
участок №2 площадью 7521 кв.м.		
6	518270,91	2237051,05
7	518266,60	2237053,57
8	518256,90	2237035,25
9	518254,97	2237031,61
10	518237,36	2236998,31
11	518229,98	2236997,01
12	518226,34	2236991,29
13	518216,24	2236975,39
14	518213,53	2236971,13
15	518211,34	2236967,74
16	518210,78	2236966,79
17	518183,10	2236983,69
18	518176,76	2236987,65
19	518020,98	2237089,94
20	518008,63	2237098,12
21	517897,38	2237171,10
22	517763,74	2237259,00
23	517761,31	2237259,82
24	517572,31	2237381,30
25	517564,35	2237369,02
26	517572,76	2237363,48
27	517575,29	2237367,56
28	517604,68	2237348,14
29	517602,21	2237344,36
30	517610,75	2237338,81
31	517613,53	2237343,14
32	517733,17	2237265,41
33	517730,38	2237261,12
34	517739,41	2237255,27
35	517741,88	2237259,38
36	517754,43	2237251,44
37	517759,92	2237248,56
38	517892,52	2237163,46
39	518005,33	2237092,33
40	518165,87	2236985,73
41	518172,05	2236981,74
42	518212,05	2236955,35
43	518214,31	2236958,23
44	518217,61	2236962,42
45	518218,18	2236963,37
46	518220,29	2236966,78
47	518236,81	2236993,14
48	518250,52	2237012,49
49	518259,97	2237030,37
50	518256,20	2237031,31
51	518258,39	2237034,88
52	518261,90	2237034,00
участок №3 площадью 583 кв.м.		
53	517391,24	2237077,74
54	517393,37	2237094,93
55	517396,36	2237135,62
56	517391,57	2237129,48
57	517385,33	2237128,05
58	517379,9	2237079,26
59	517382,16	2237078,86



Описание границ смежных земельных участков:

от точки 1 до точки 3 зем.к. Муниципального образования г. Пермь  
от точки 3 до точки 4 участок КН 59:01:0000000:80109  
от точки 4 до точки 5 зем.к. Муниципального образования г. Пермь  
от точки 5 до точки 1 участок КН 59:01:0000000:474

от точки 6 до точки 7 участок КН 59:01:0000000:45196  
от точки 7 до точки 11 зем.к. Муниципального образования г. Пермь  
от точки 11 до точки 12 участок КН 59:01:0000000:45196  
от точки 12 до точки 13 зем.к. Муниципального образования г. Пермь  
от точки 13 до точки 14 участок КН 59:01:4219248:568  
от точки 14 до точки 15 участок КН 59:01:4219248:27  
от точки 15 до точки 17 участок КН 59:01:4219248:568  
от точки 17 до точки 24 участок КН 59:01:4219248:27  
от точки 24 до точки 25 участок КН 59:01:4219248:568  
от точки 25 до точки 26 участок КН 59:01:0000000:45196  
от точки 26 до точки 27 участок КН 59:01:4219248:2317  
от точки 27 до точки 30 участок КН 59:01:0000000:45196  
от точки 30 до точки 31 участок КН 59:01:4219248:2015  
от точки 31 до точки 34 участок КН 59:01:0000000:45196  
от точки 34 до точки 35 участок КН 59:01:4219248:2013  
от точки 35 до точки 37 участок КН 59:01:0000000:45196  
от точки 37 до точки 41 участок КН 59:01:4219248:568  
от точки 41 до точки 42 участок КН 59:01:0000000:45196  
от точки 42 до точки 44 участок КН 59:01:4219248:568  
от точки 44 до точки 46 участок КН 59:01:0000000:80109  
от точки 46 до точки 47 участок КН 59:01:4219248:27  
от точки 47 до точки 48 зем.к. Муниципального образования г. Пермь  
от точки 48 до точки 49 участок КН 59:01:0000000:45196  
от точки 49 до точки 6 участок КН 59:01:0000000:80109

от точки 54 до точки 56 зем.к. Муниципального образования г. Пермь  
от точки 56 до точки 58 участок КН 59:01:4219248:23186


## **Условные обозначения:**

- новая образованная часть границы земельного участка
- существующая часть границы, находящаяся в ГИИ сведения о которой достаточны для определения ее местоположения
- граница кадастрового квартала
- зона с особыми условиями использования территорий
- территориальная зона

59:01:4410272 - номер кадастрового квартала

59:01:4410272:15 - номер учётного земельного участка

Масштаб 1:2000



Заявитель: по доверенности от ООО "Новая городская инфраструктура Прикамья"